


# INSTALLER ArcGIS pro

En tant qu'étudiant ou personnel de l'université de Bordeaux vous pouvez utiliser gratuitement le logiciel ArcGIS pro.

Normalement vous avez reçu une invitation à rejoindre ArcGIS Online. Cette invitation est valable 14 jours. Si vous n'avez pas activé votre compte dans les 14 jours vous pouvez tout de même vous connecter en

<https://www.arcgis.com/home/index.html>


## Mot de passe oublié



Indiquez le nom d'utilisateur associé à votre identifiant de compte ArcGIS.

Nom d'utilisateur


## Se connecter



Identifiant ArcGIS ^

  
  
 Rester connecté  
  
[Nom d'utilisateur oublié ?](#) ou [Mot de passe oublié ?](#)

# Mot de passe oublié



Indiquez le nom d'utilisateur associé à votre identifiant de compte ArcGIS.

Nom d'utilisateur

[Précédent](#) [Continuer](#)

Si ce n'est pas le cas vous pouvez directement demander la création d'un compte [ici](#).

Une fois votre compte crée, vous pouvez télécharger directement le logiciel ArcGIS pro depuis votre compte ArcGIS online.

[Voici la procédure](#)

From: <http://www.geocean.net/wikisig/> -

Permanent link: [http://www.geocean.net/wikisig/doku.php?id=obtenir\\_gratuitement\\_arcgispro:start&rev=1716362152](http://www.geocean.net/wikisig/doku.php?id=obtenir_gratuitement_arcgispro:start&rev=1716362152)

Last update: **2024/05/22 09:15**

