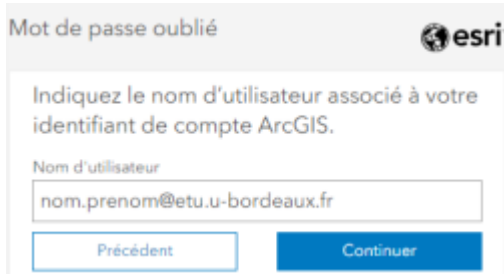
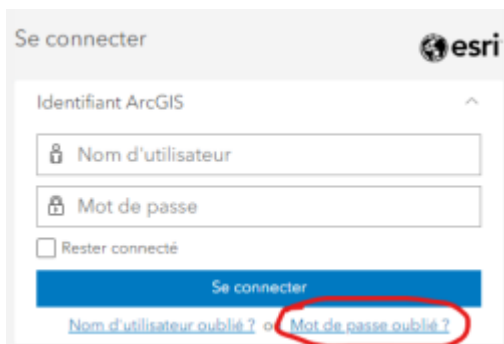


# INSTALLER ArcGIS pro

En tant qu'étudiant ou personnel de l'université de Bordeaux vous pouvez utiliser gratuitement le logiciel ArcGIS pro.


Normalement vous avez reçu une invitation à rejoindre ArcGIS Online. Cette invitation est valable 14 jours. Si vous n'avez pas activé votre compte dans les 14 jours vous pouvez tout de même vous connecter à ArcGIS Online en utilisant l'option "Mot de passe oublié". **Votre nom d'utilisateur est votre adresse email.**

[Lien vers ArcGIS Online](#)



Une fois votre compte créé, vous pouvez télécharger directement le logiciel ArcGIS pro depuis votre compte ArcGIS Online.

Voici la procédure

 Vous pouvez également télécharger la version 3.4 d'ArcGisPro en français [ici](#).

Si votre adresse email n'est pas reconnue, vous pouvez directement demander la création d'un compte [ici](#).

Last update: 2025/02/24 13:28 obtenir\_gratuitement\_arcgispro:start [http://www.geocean.net/wikisig/doku.php?id=obtenir\\_gratuitement\\_arcgispro:start&rev=1740400131](http://www.geocean.net/wikisig/doku.php?id=obtenir_gratuitement_arcgispro:start&rev=1740400131)

---

From: <http://www.geocean.net/wikisig/> -

Permanent link: [http://www.geocean.net/wikisig/doku.php?id=obtenir\\_gratuitement\\_arcgispro:start&rev=1740400131](http://www.geocean.net/wikisig/doku.php?id=obtenir_gratuitement_arcgispro:start&rev=1740400131)

Last update: **2025/02/24 13:28**

