

## Utilisation d'OSMAND

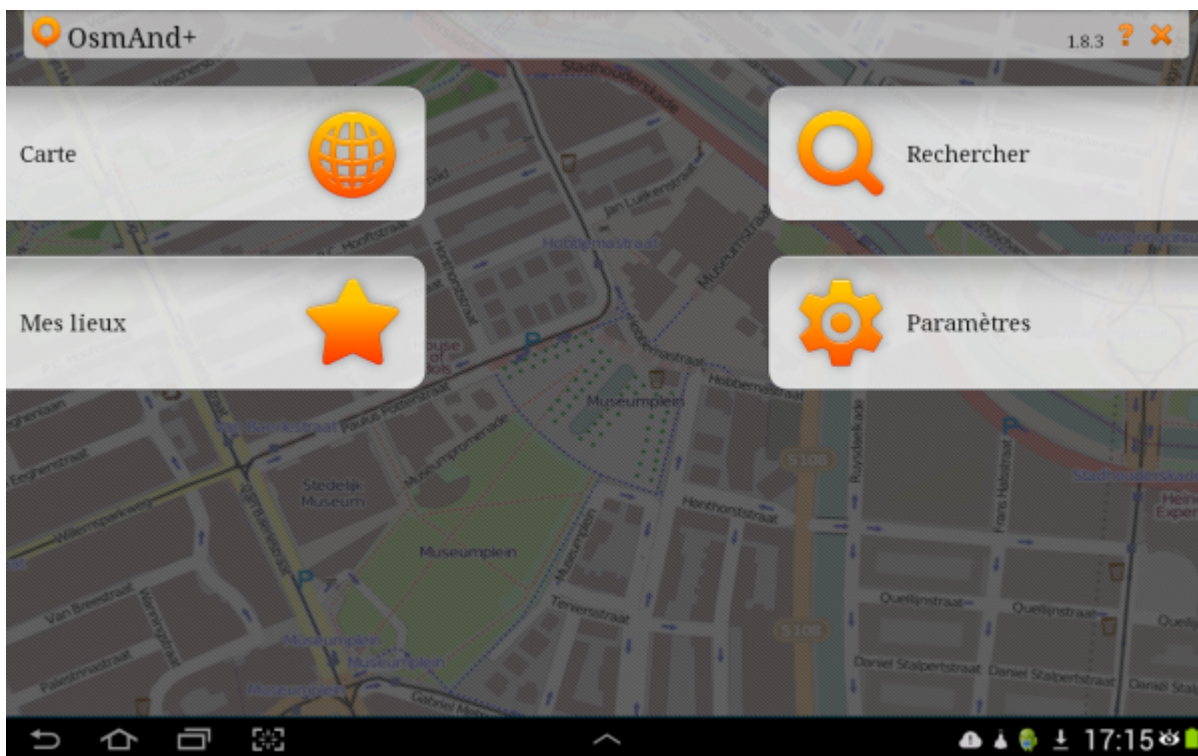
Application GPS basée sur l'[Open Street Map](#) pour terminaux Android.

### Avantages

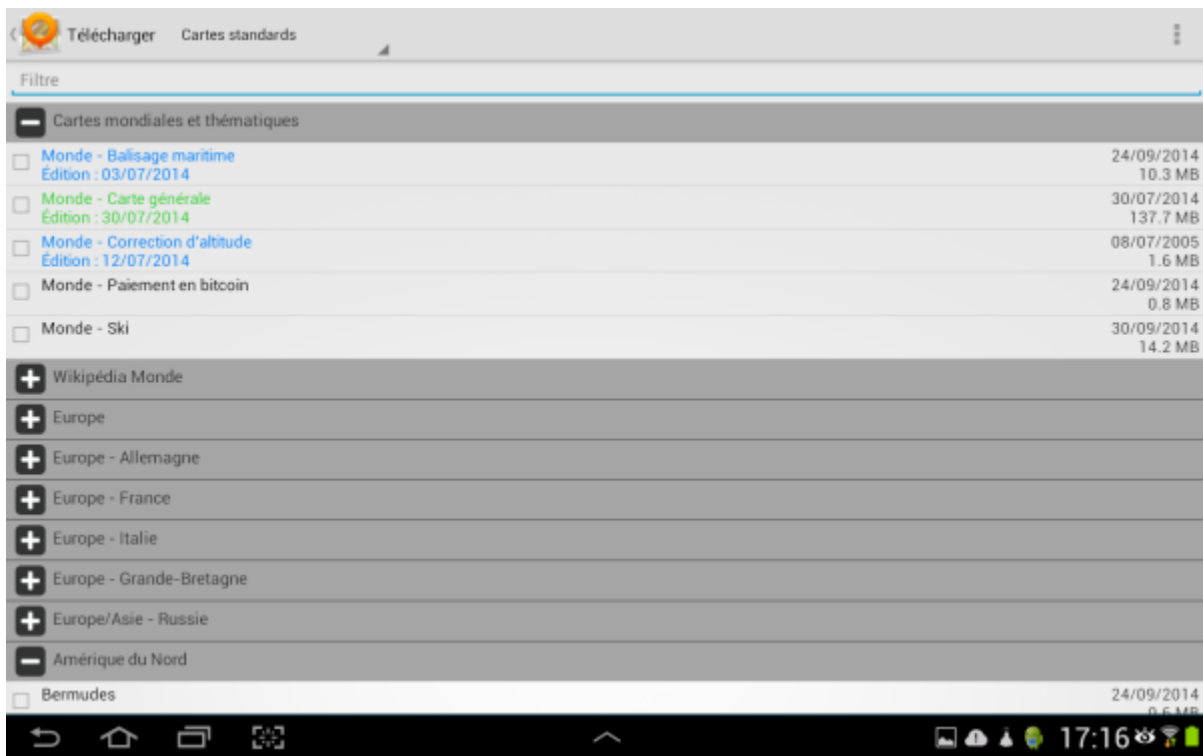
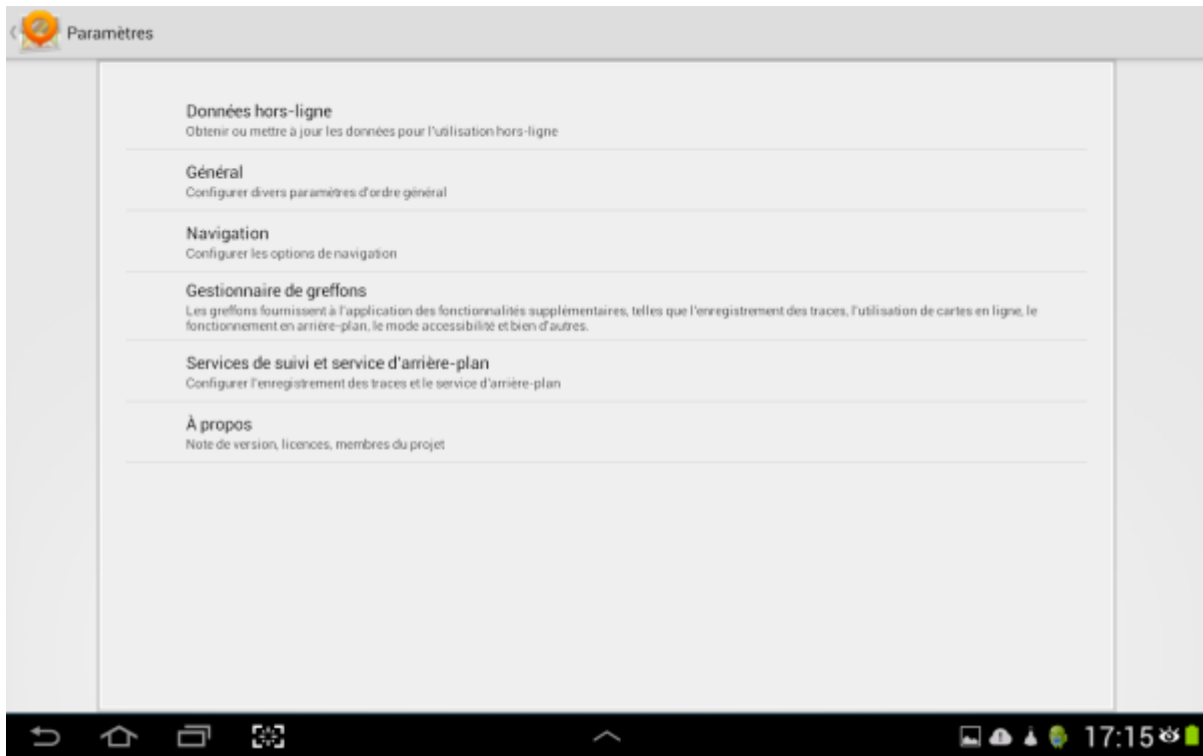
- Cartographie mondiale OSM
- Pas besoin du réseau les cartes sont disponibles *off-line*
- Presque gratuit (quelques €)
- Mode navigation en GPS routier → lié au réseau routier
- Mode GPS seul non lié au réseau routier
- Permet d'importer et d'exporter des traces et points GPX
- Mode tracking paramétrable avec un pas compris entre 1 sec et 5 mins.

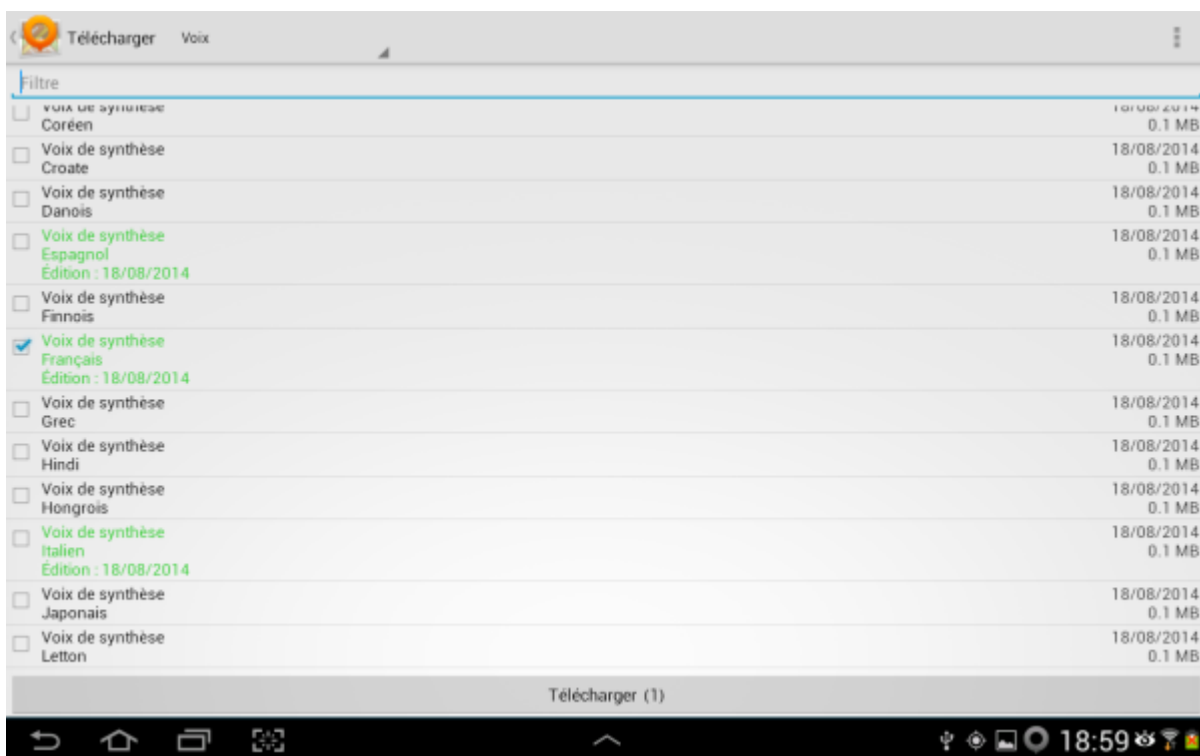
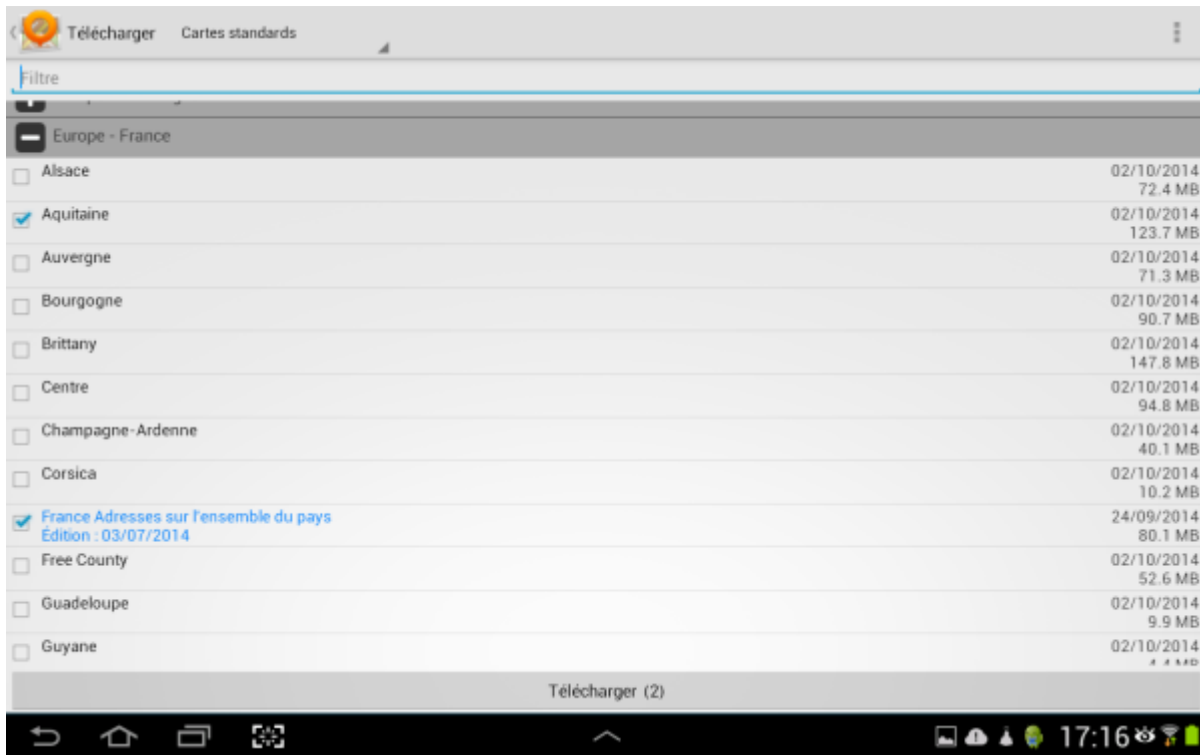
[Site d'OSMAND](#)

### Configuration



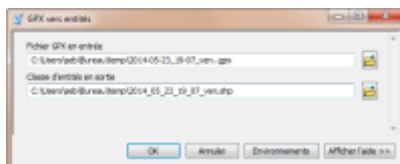
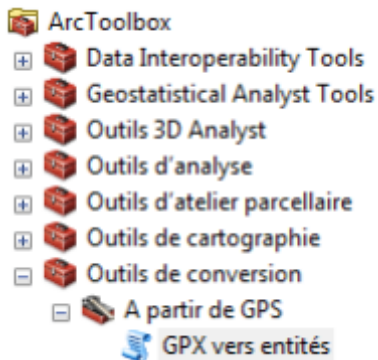
**téléchargement des cartes et voix**





## Importer les traces GPX dans ArcMAP

Dans l'ArcToolbox - extension GPX vers entités



## Compléments

Préparer des traces GPX pour OSMAND

From:  
<http://www.geocean.net/wikisig/> -

Permanent link:  
<http://www.geocean.net/wikisig/doku.php?id=osmand:start&rev=1412269537>

Last update: **2014/10/02 19:05**

