

# Utilisation d'OSMAND

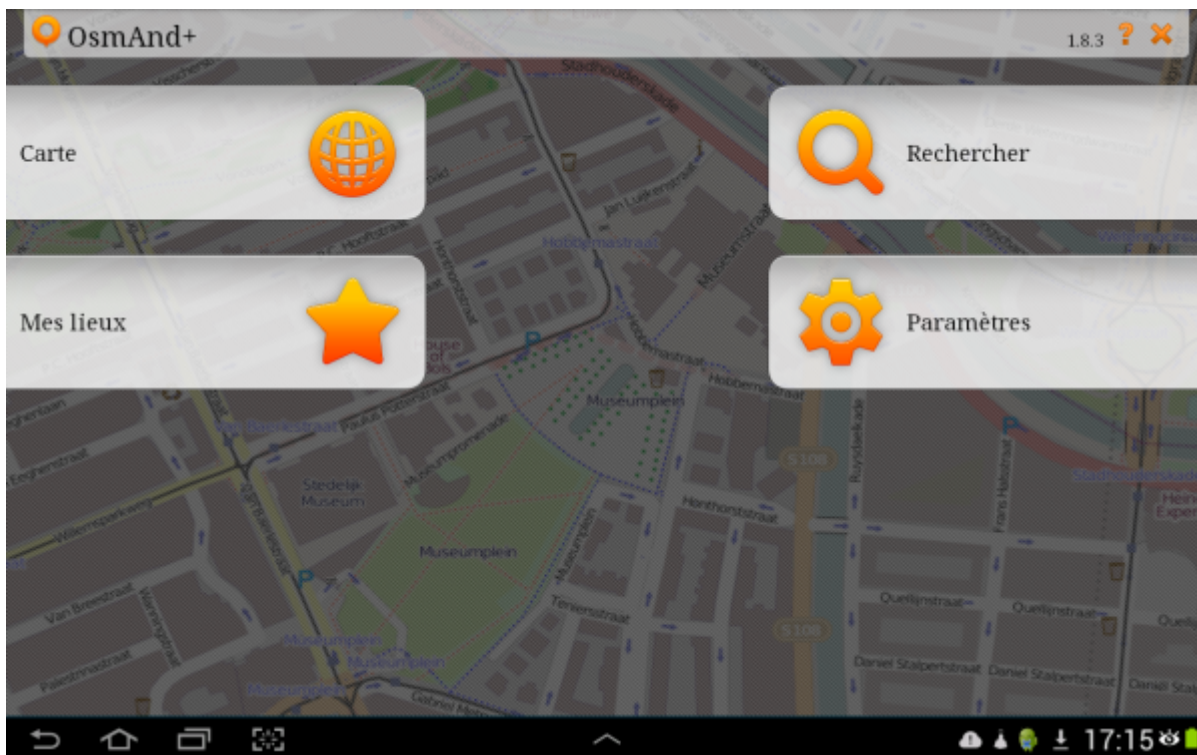
Application GPS basée sur l'[Open Street Map](#) pour terminaux Android.

## Avantages

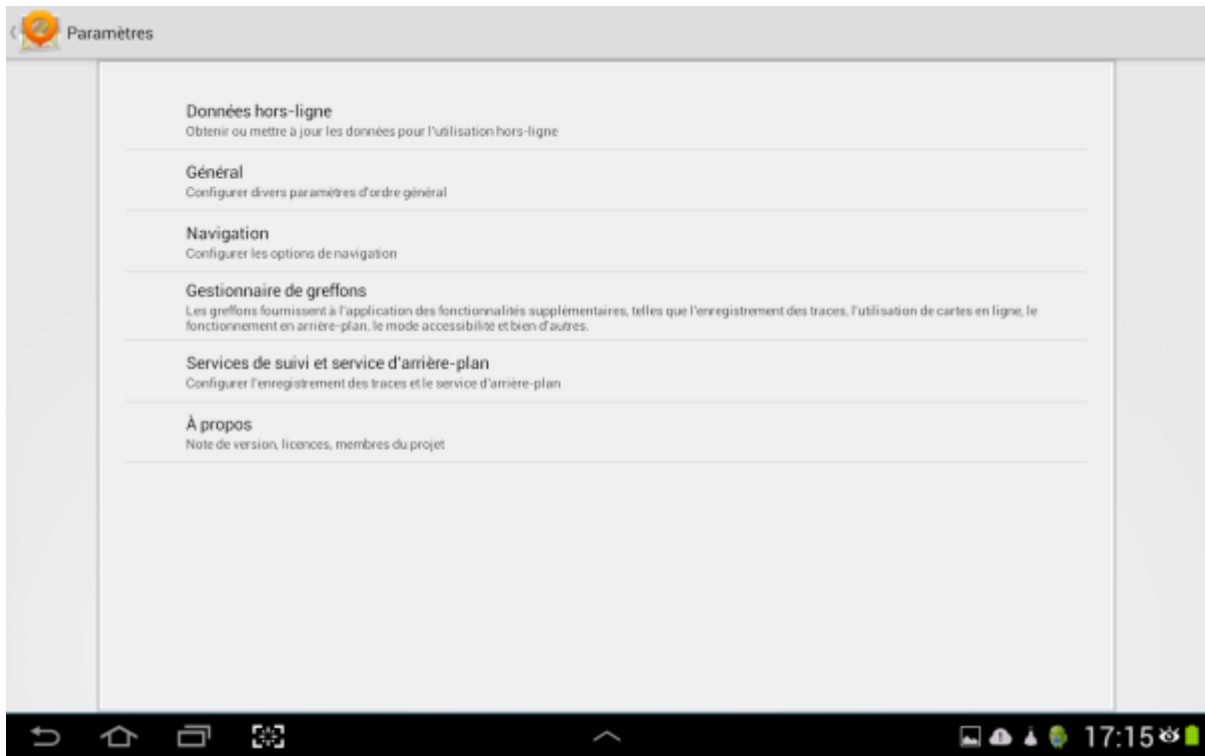
- Cartographie mondiale OSM
- Pas besoin du réseau les cartes sont disponibles *off-line*
- Presque gratuit (quelques €)
- Mode navigation en GPS routier → lié au réseau routier
- Mode GPS seul non lié au réseau routier
- Permet d'importer et d'exporter des traces et points GPX
- Mode tracking paramétrable avec un pas compris entre 1 sec et 5 mins.

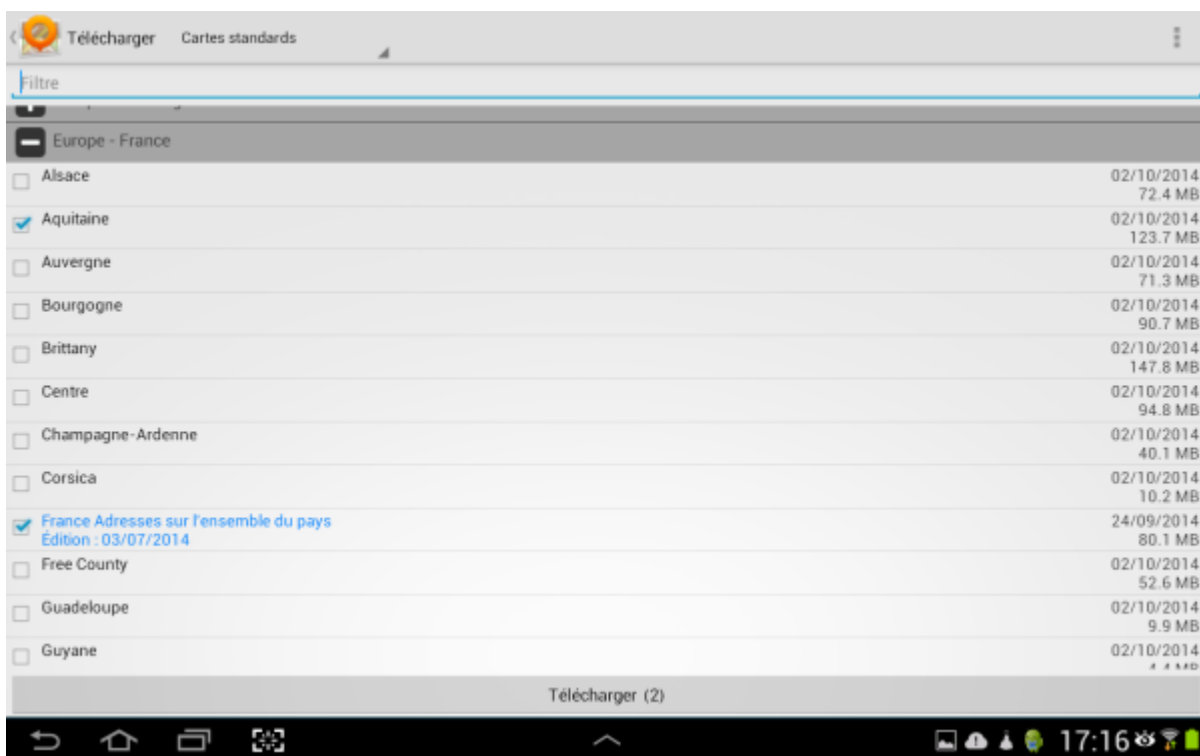
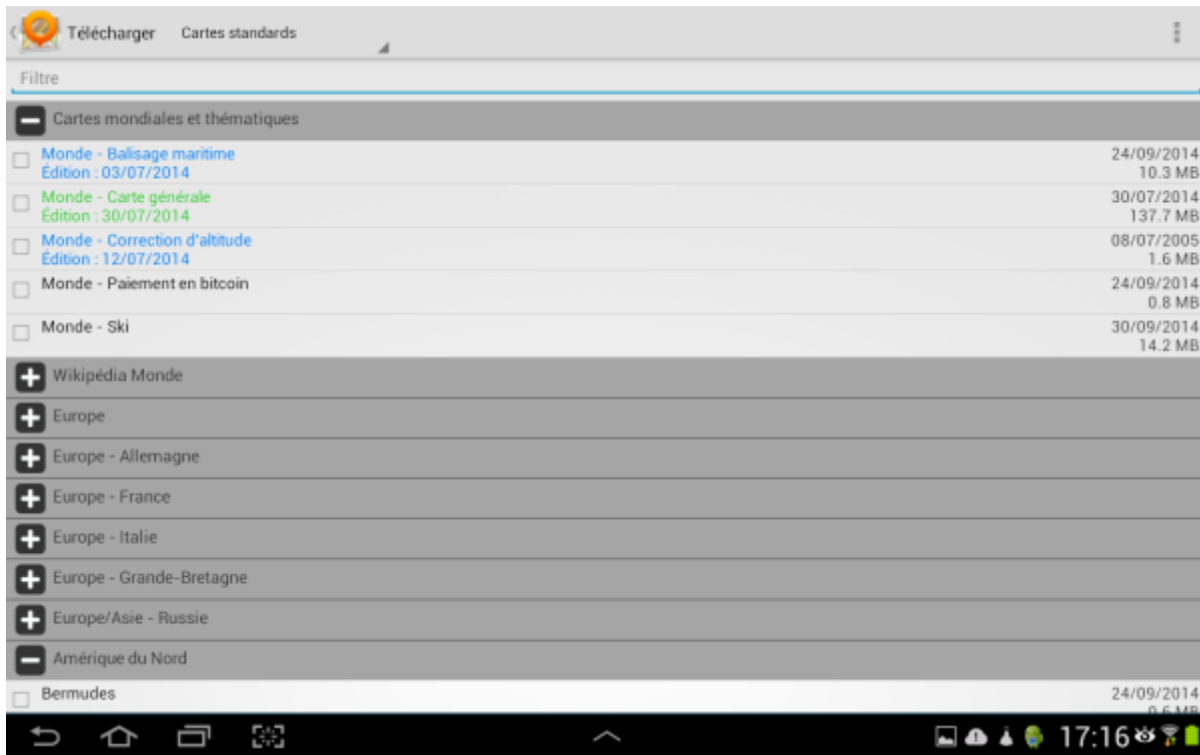
[Site d'OSMAND](#)

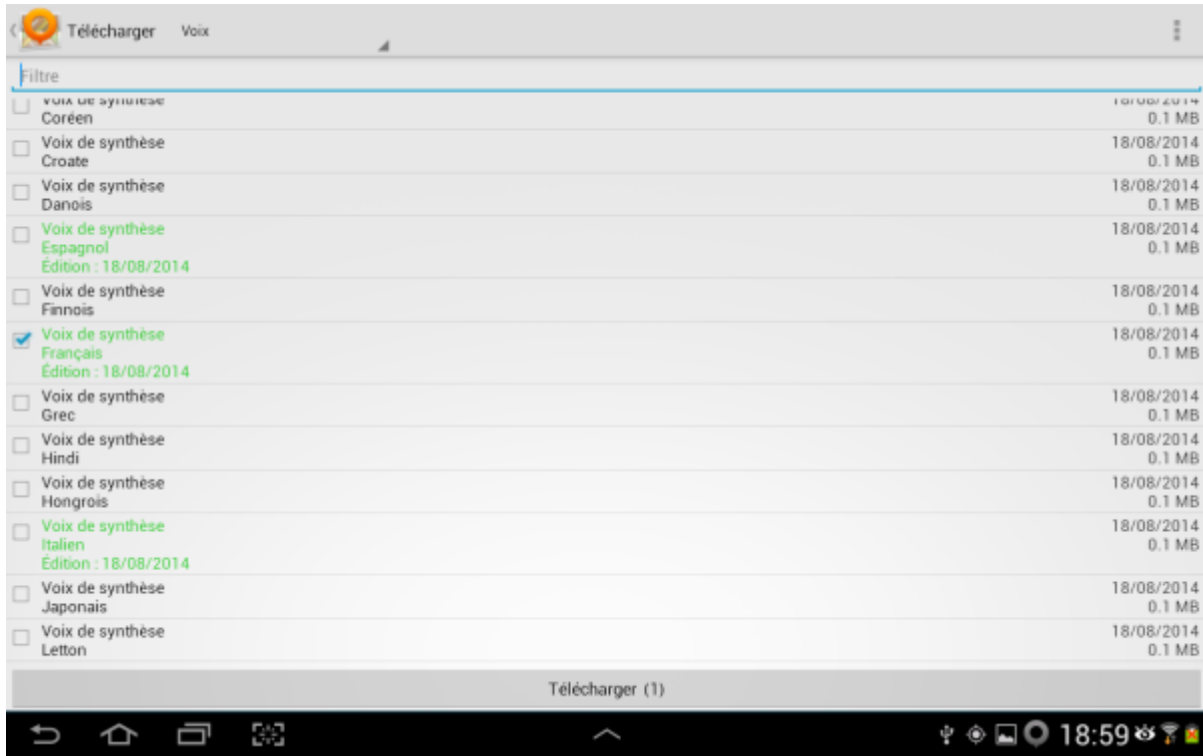
## Configuration



## Téléchargement des cartes et voix







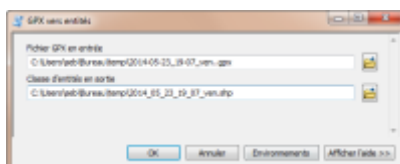
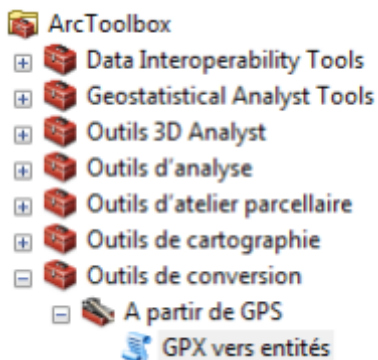
## Congiguration du tracking

## Mode navigation



## Importer les traces GPX dans ArcMAP

Dans l'ArcToolbox - extension GPX vers entités



## Compléments

Préparer des traces GPX pour OSMAND

From:

<http://www.geocean.net/wikisig/> -

Permanent link:

<http://www.geocean.net/wikisig/doku.php?id=osmand:start&rev=1412269919>

Last update: **2014/10/02 19:11**

