

Utilisation d'OSMAND

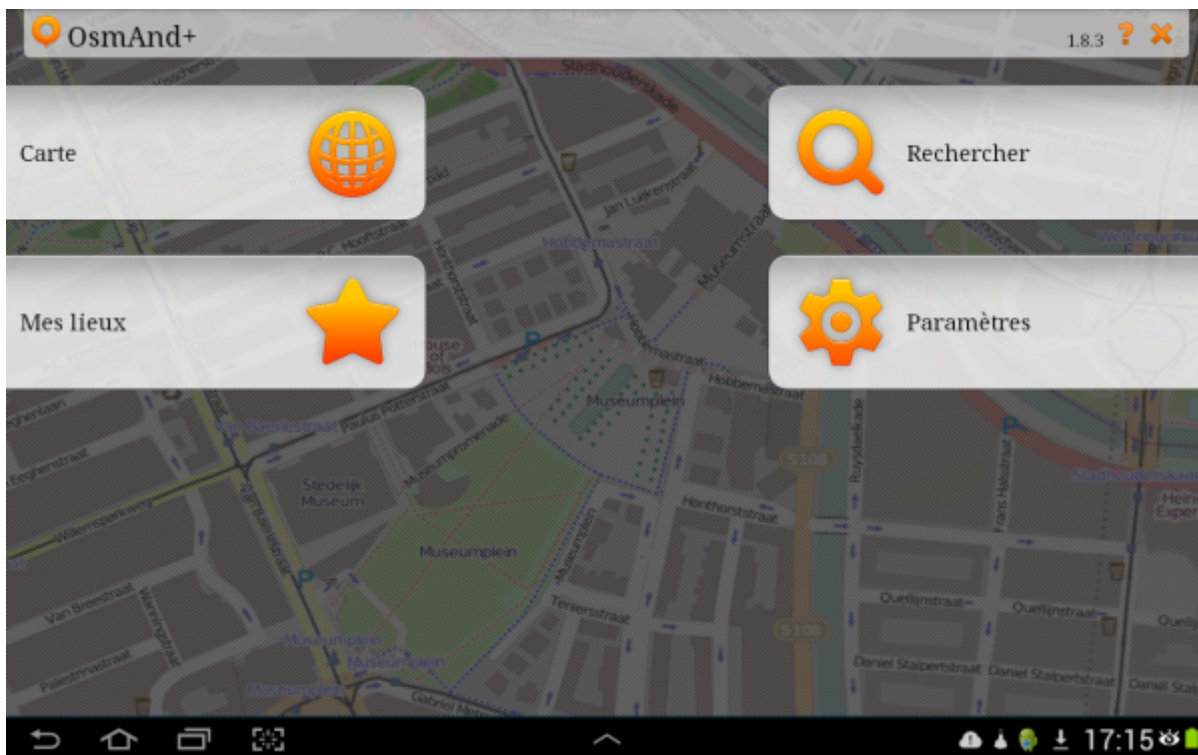
Application GPS basée sur l'[Open Street Map](#) pour terminaux Android.

Avantages

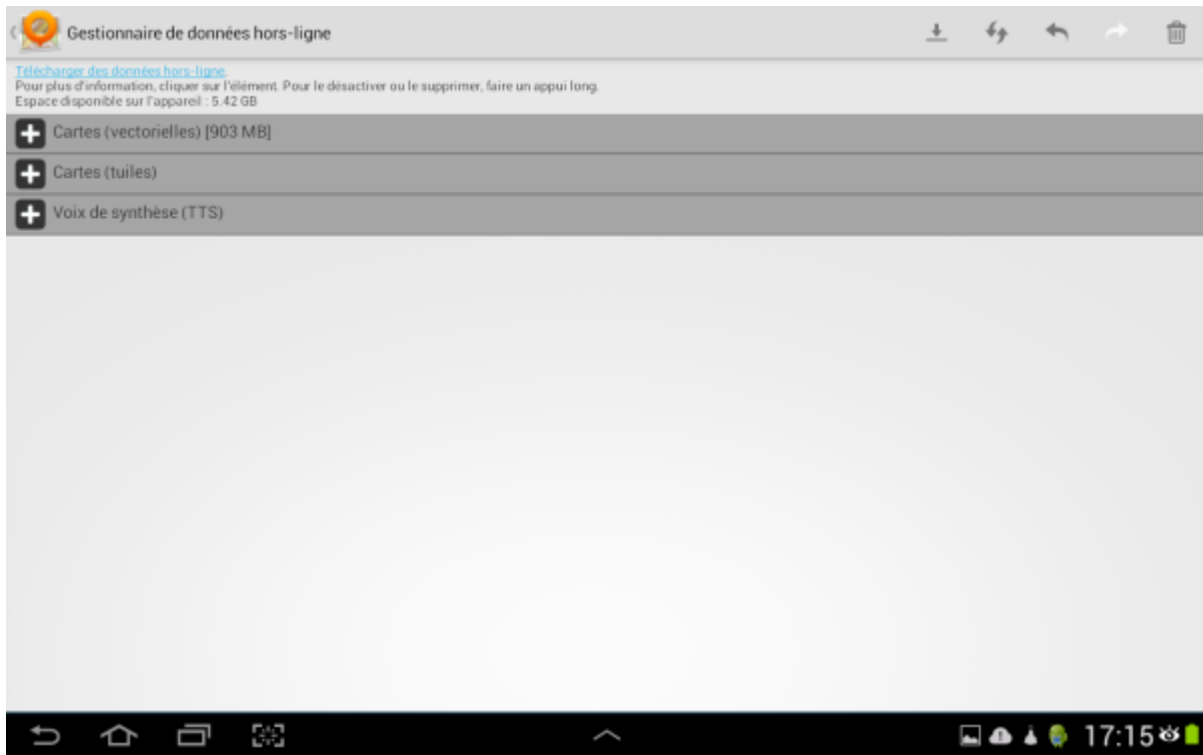
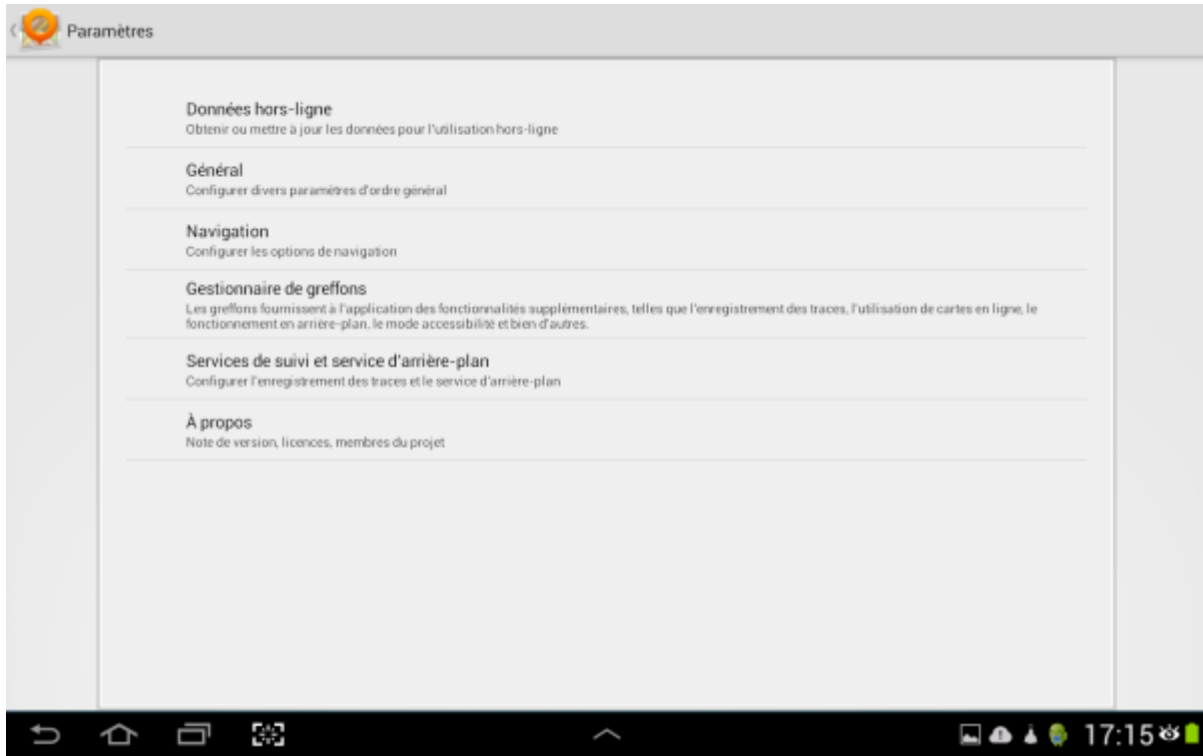
- Cartographie mondiale OSM
- Pas besoin du réseau les cartes sont disponibles *off-line*
- Presque gratuit (quelques €)
- Fonctionne en mode GPS routier → lié au réseau routier
- Fonctionne également hors du réseau routier
- Permet d'importer et d'exporter des traces et points GPX
- Mode tracking paramétrable avec un pas compris entre 1 sec et 5 mins.

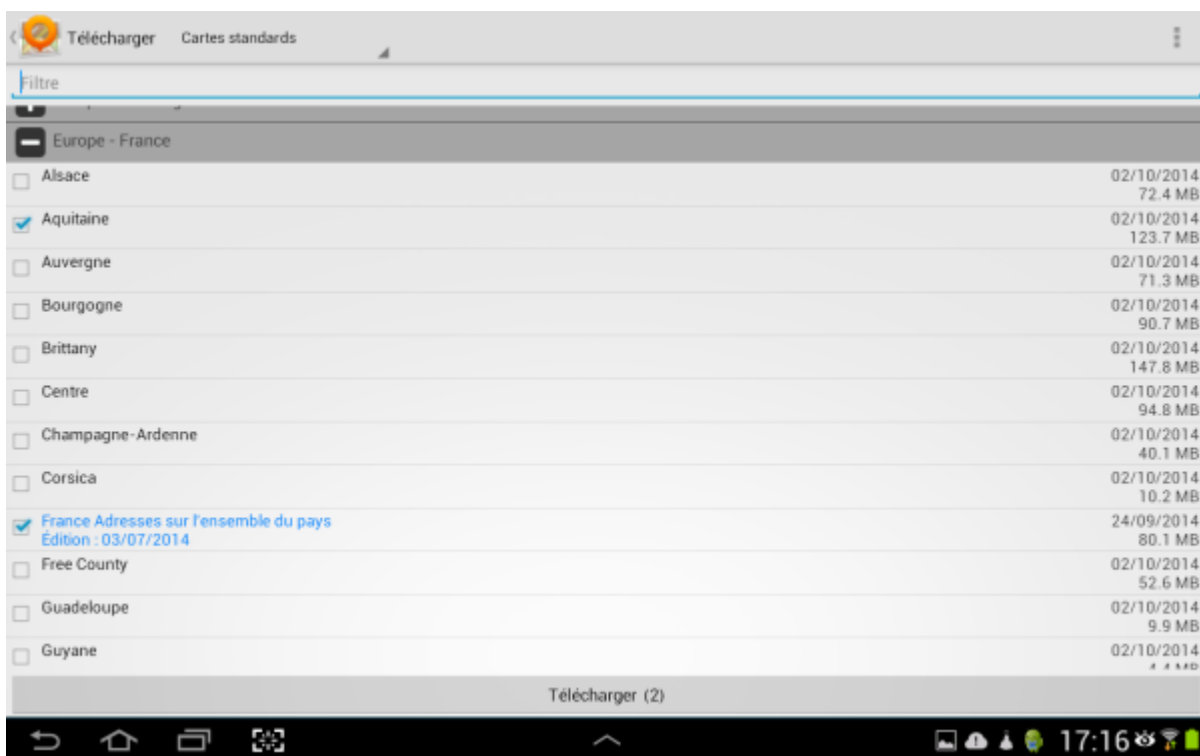
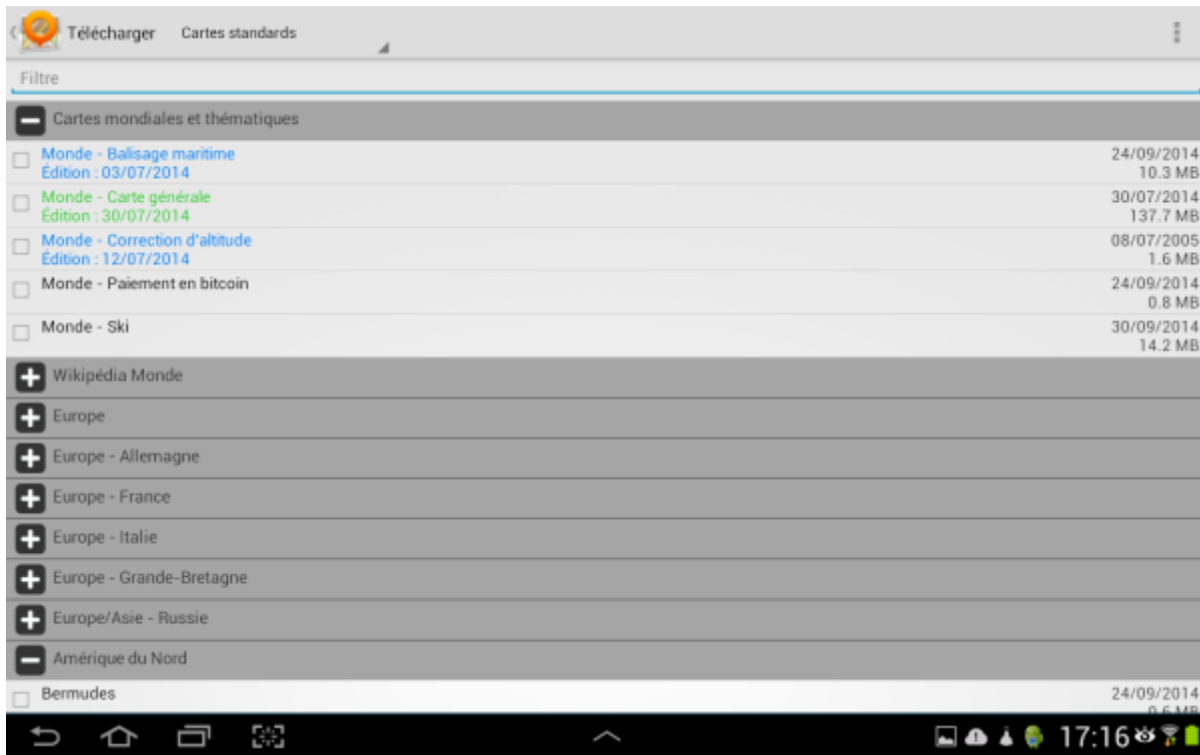
[Site d'OSMAND](#)

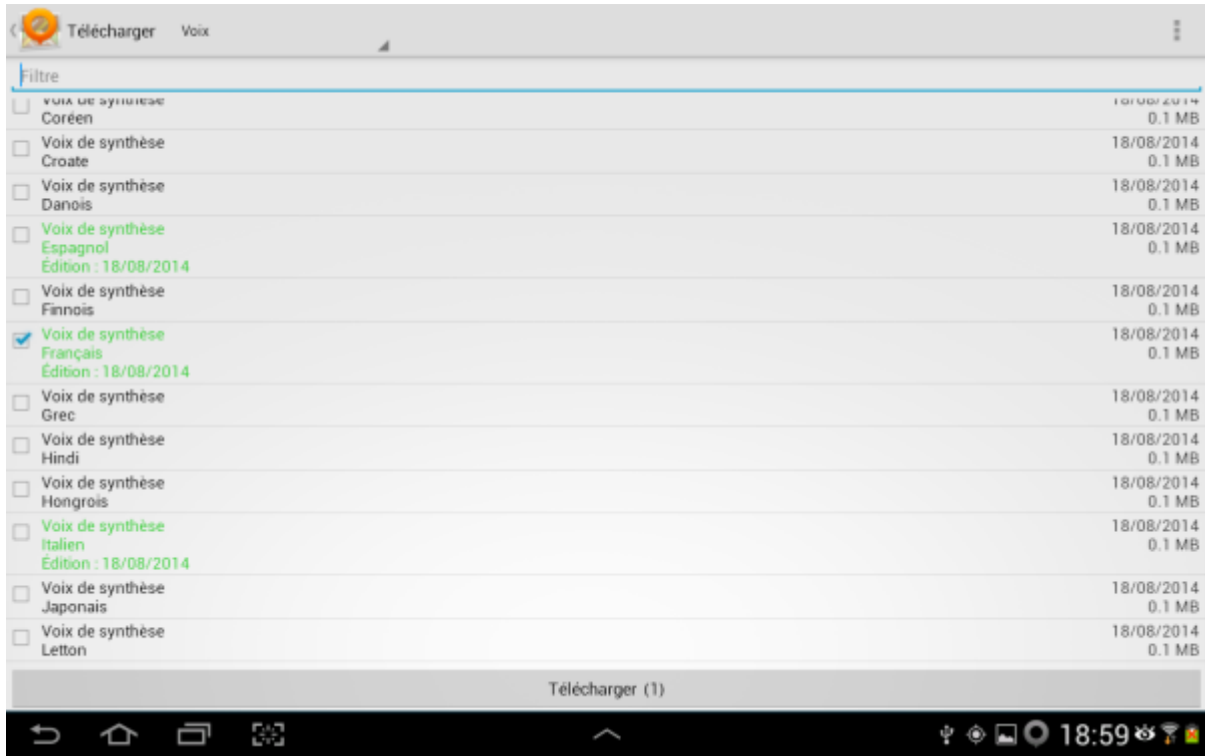
Configuration



Téléchargement des cartes et voix

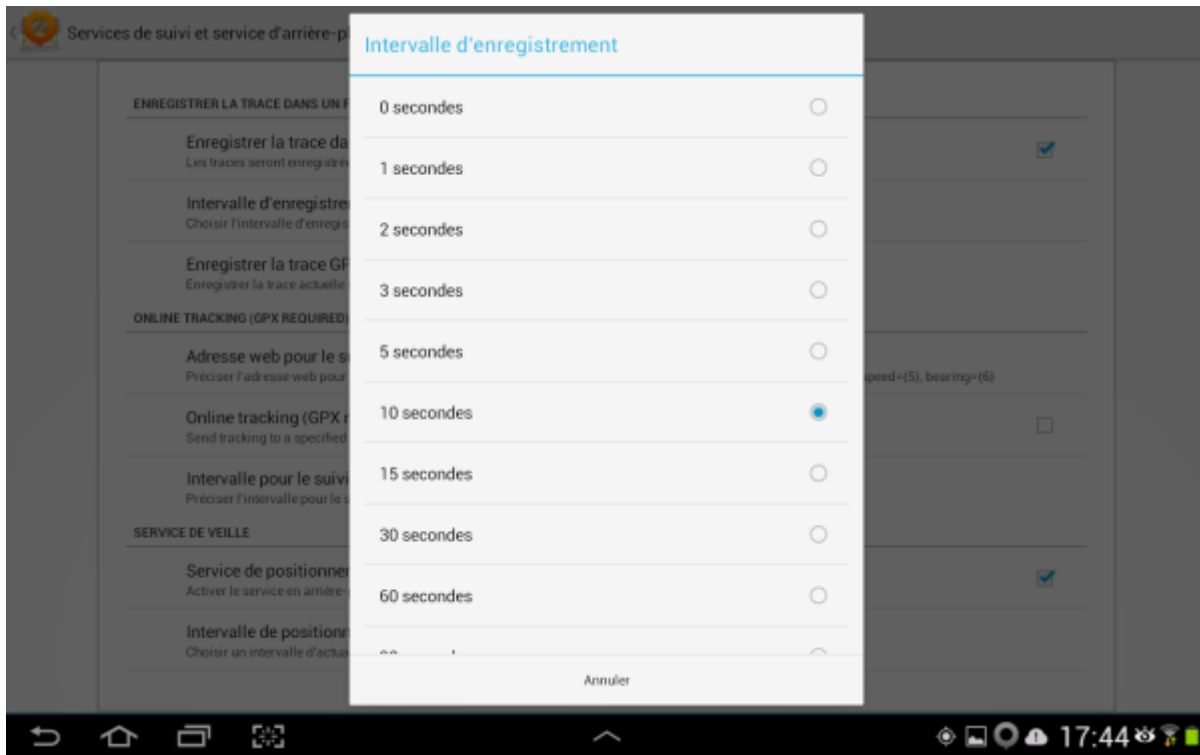




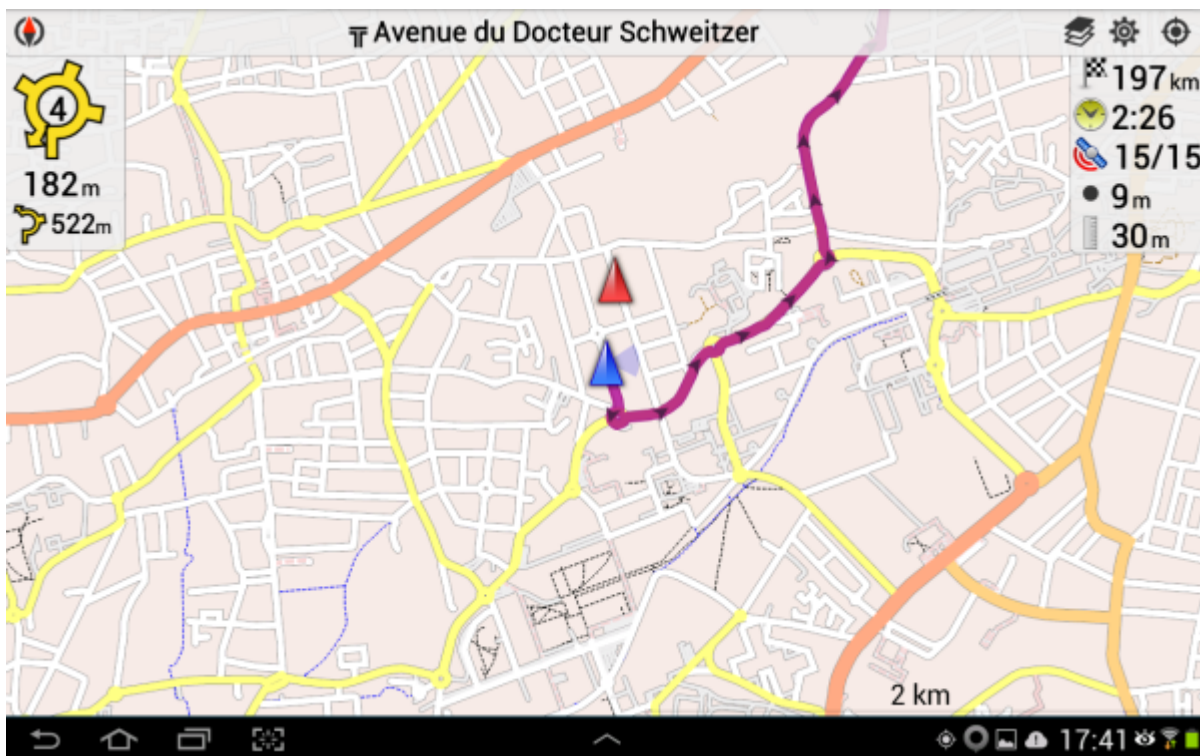


Congfiguration du tracking

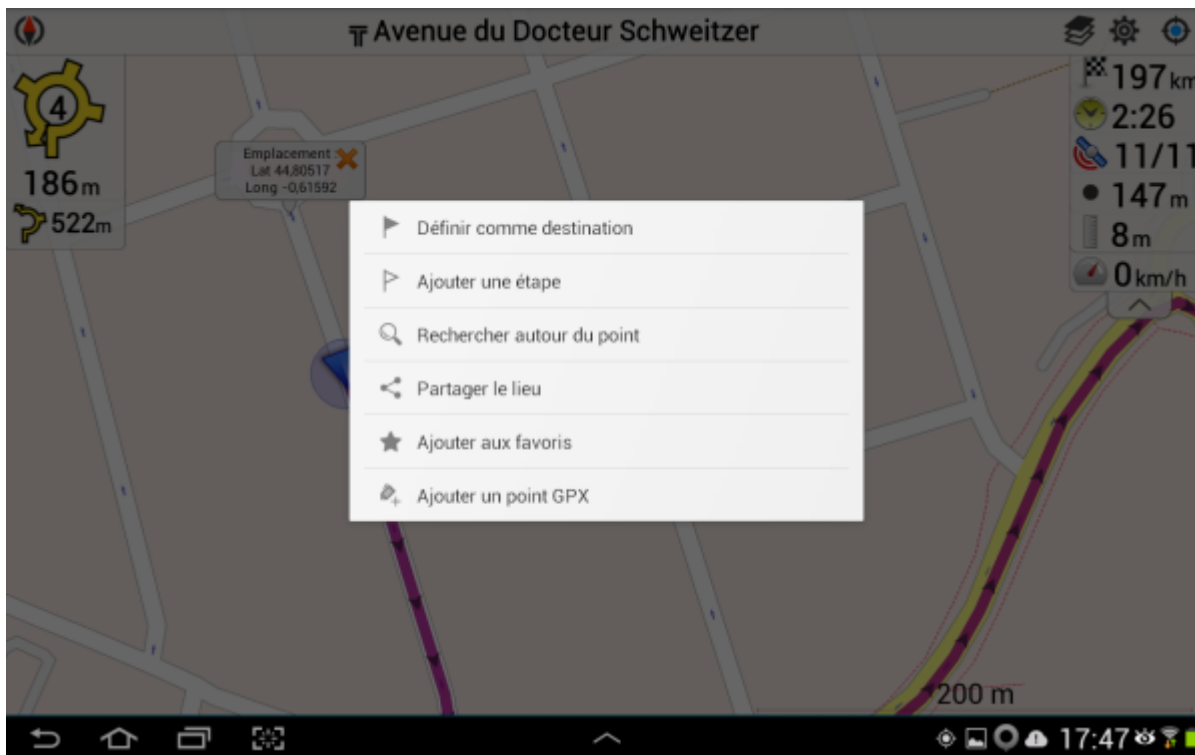




Mode navigation

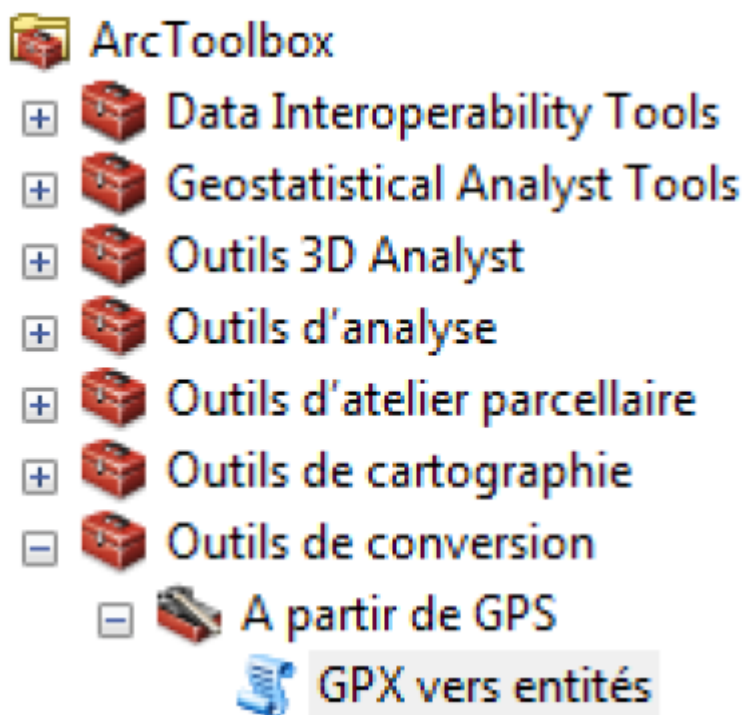


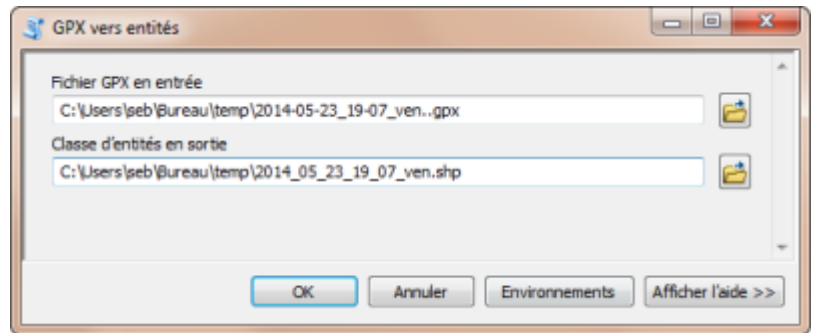
Insérer un point d'intérêt



Importer les traces GPX dans ArcMAP

Dans l'ArcToolbox - extension GPX vers entités





Compléments

Préparer des traces GPX pour OSMAND

From:
<http://www.geocean.net/wikisig/> -

Permanent link:
<http://www.geocean.net/wikisig/doku.php?id=osmand:start&rev=1412273693>

Last update: **2014/10/02 20:14**

